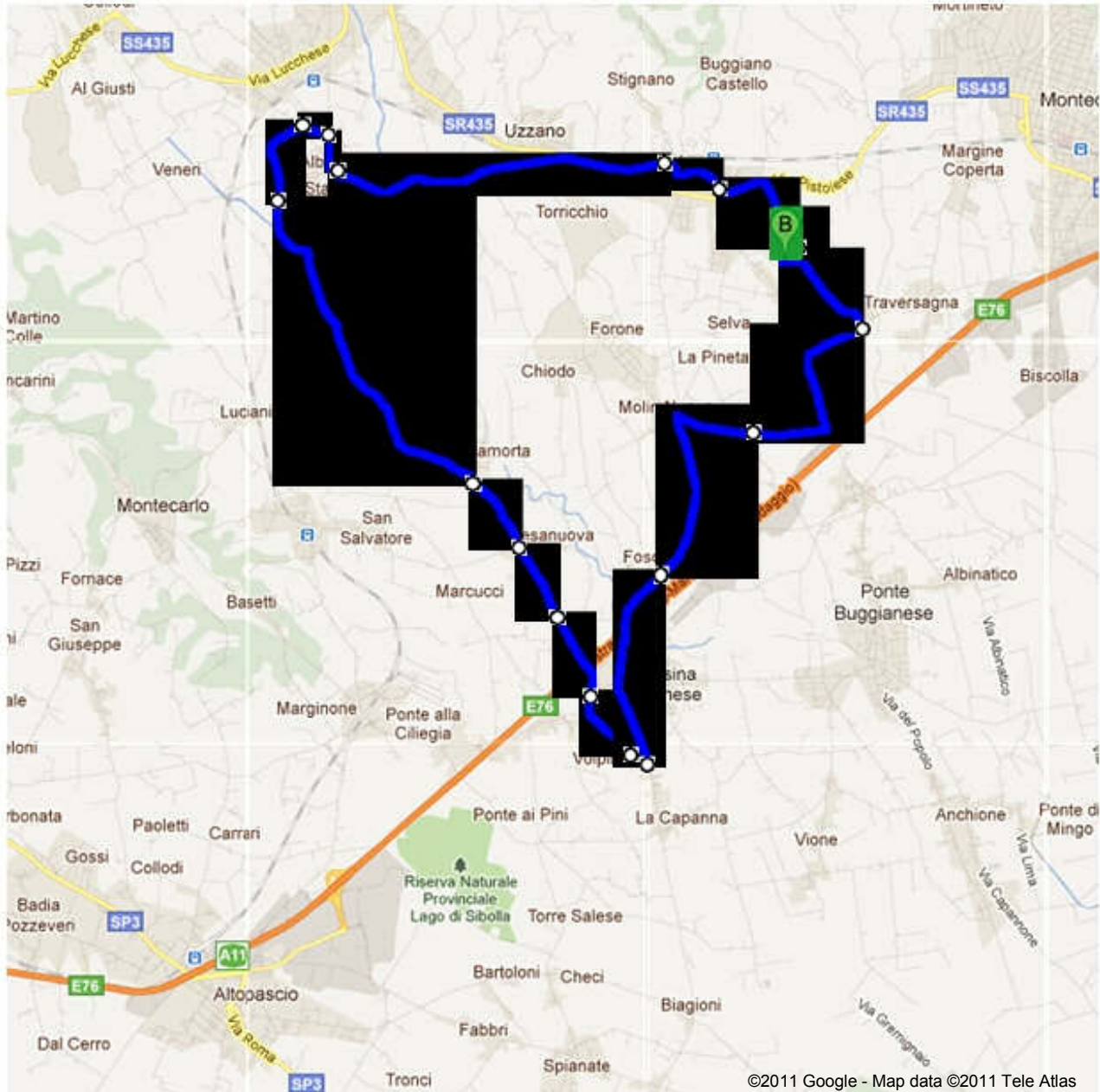














Indicazioni stradali per 4° mezza di befana  
km21,097





## Stadio Bonelli Borgo a Buggiano Primi 600 metri su pista atletica

	1. Svolta a sinistra verso Via Terra Rossa Fonda Circa 2 min	260 m 860 m (totale)
	2. Svolta a sinistra e imbocca Via Terra Rossa Fonda Circa 9 min	750 m 1560 m (totale)
	3. Svolta a sinistra e imbocca Via Pistoiese/SS435	37 m 1,6 km (totale)
	4. Continua su Via Cavour Circa 5 min	450 m 2,1 km (totale)
	5. Continua su Corso Indipendenza Circa 5 min	400 m 2,5 km (totale)
	6. Svolta leggermente a destra e imbocca Via Lucchese Circa 6 min	500 m 3 km (totale)
	7. Svolta leggermente a sinistra per rimanere su Via Lucchese	39 m 3 km (totale)
	8. Svolta leggermente a destra e imbocca Via Circonvallazione/SS435 Continua a seguire la SS435 Circa 7 min	600 m 3,5 km (totale)
	9. Alla rotonda prendi la 3a uscita e imbocca Via Francesca Vecchia/SP11 Continua a seguire la SP11 Circa 14 min	1,2 km 4,7 km (totale)
	10. Svolta leggermente a destra e imbocca Via Francesca Vecchia/SP11 Continua a seguire la SP11 Circa 11 min	850 m 5,6 km (totale)
	11. Svolta a destra e imbocca Via delle Gardenie Circa 1 min	78 m 5,6 km (totale)
	12. Svolta a sinistra verso Via degli Alberghi/SP11 Circa 1 min	72 m 5,7 km (totale)
	13. Svolta a destra e imbocca Via degli Alberghi/SP11 Continua a seguire la Via degli Alberghi Circa 4 min	300 m 6,0 km (totale)
	14. Svolta a sinistra e imbocca Via Salvo D'Acquisto/SP50 Continua a seguire la SP50 Attraversa 1 rotonda Circa 13 min	1,1 km 7,1 km (totale)
	15. Svolta leggermente a sinistra e imbocca Via dei Fiori/SP50 Circa 7 min	600 m 7,8 km (totale)
	16. Alla rotonda prendi la 2a uscita e imbocca Via di Montecarlo/SP3bis Continua a seguire la Via di Montecarlo Circa 6 min	550 m 8,3 km (totale)
	17. Continua su Via del Tomolo Circa 17 min	1,4 km 9,7 km (totale)
	18. Via del Tomolo svolta leggermente a sinistra e diventa Via dell'Anguillara Circa 10 min	800 m 10,5 km (totale)
	19. Svolta a sinistra per rimanere su Via dell'Anguillara	53 m 10,6 km (totale)

	20. Svolta a destra e imbocca Via Romana/SP13 Circa 2 min	150 m 10,7 km (totale)
	21. Svolta leggermente a destra verso Via Romana Vecchia Circa 1 min	69 m 10,9 km (totale)
	22. Prosegui dritto su Via Romana Vecchia Circa 10 min	800 m 11,7 km (totale)
	23. Svolta leggermente a destra e imbocca Via Romana/SP13 Circa 8 min	650 m 12,2 km (totale)
	24. Svolta leggermente a sinistra per rimanere su Via Romana/SP13 Continua a seguire la SP13 Circa 6 min	500 m 12,7 km (totale)
	25. Continua su Via della Resistenza Circa 2 min	150 m 12,9 km (totale)
	26. Svolta a sinistra e imbocca Via delle Regioni Circa 8 min	700 m 13,6 km (totale)
	27. Alla rotonda prendi la 4a uscita e imbocca Via Provinciale Livornese di Sotto/SP4 Continua a seguire la SP4 Attraversa 1 rotonda Circa 42 min	3,4 km 17, km (totale)
	28. Svolta a destra e imbocca Via Molin Nuovo Circa 16 min	1,3 km 18,3 km (totale)
	29. Svolta a sinistra e imbocca SP15 Circa 8 min	700 m 19,0 km (totale)
	30. Alla rotonda prendi la 1a uscita e imbocca Via Gusci Circa 6 min	550 m 19,5 km (totale)
	31. Svolta a sinistra e imbocca Via Terra Rossa Fonda Circa 2 min	130 m 19,7 km (totale)
	32. Svolta leggermente a sinistra per rimanere su Via Terra Rossa Fonda Circa 9 min	700 m 20,5 km (totale)
	33. Svolta a sinistra Circa 2 min	180 m 20,8 km (totale)
	34 svolta a destra Entrata stadio Bonelli Borgo a Buggiano Ultimi 292 metri sulla pista Atletica	